

TIC BRNO



TOURISTISCHE ZIELE:

# Der Brünner Untergrund



# Der Brüner Untergrund

Nur wenige Städte in der Tschechischen Republik haben ein so außergewöhnliches Phänomen vorzuweisen, wie es das umfangreiche Labyrinth aus unterirdischen Gängen, Tunneln, Stollen, Krypten und Kellern in Brünn ist.

Und dass die Gesamtlänge der Gänge im 10-Z-Bunker einschließlich der Notausgänge fast 600 m beträgt?

Erkunden Sie mit uns die Geschichte vom Brüner Untergrund!

Wussten Sie, dass bei seiner Entdeckung mehr als 50.000 sterbliche Überreste im Beinhaus bei der St.-Jakobs-Kirche gefunden wurden?

Mehr Informationen unter:  
[www.podzembrno.cz](http://www.podzembrno.cz)

## Noch vorteilhafter in den Untergrund?

### IN DEN UNTERGRUND MEHRMALS PRO TAG

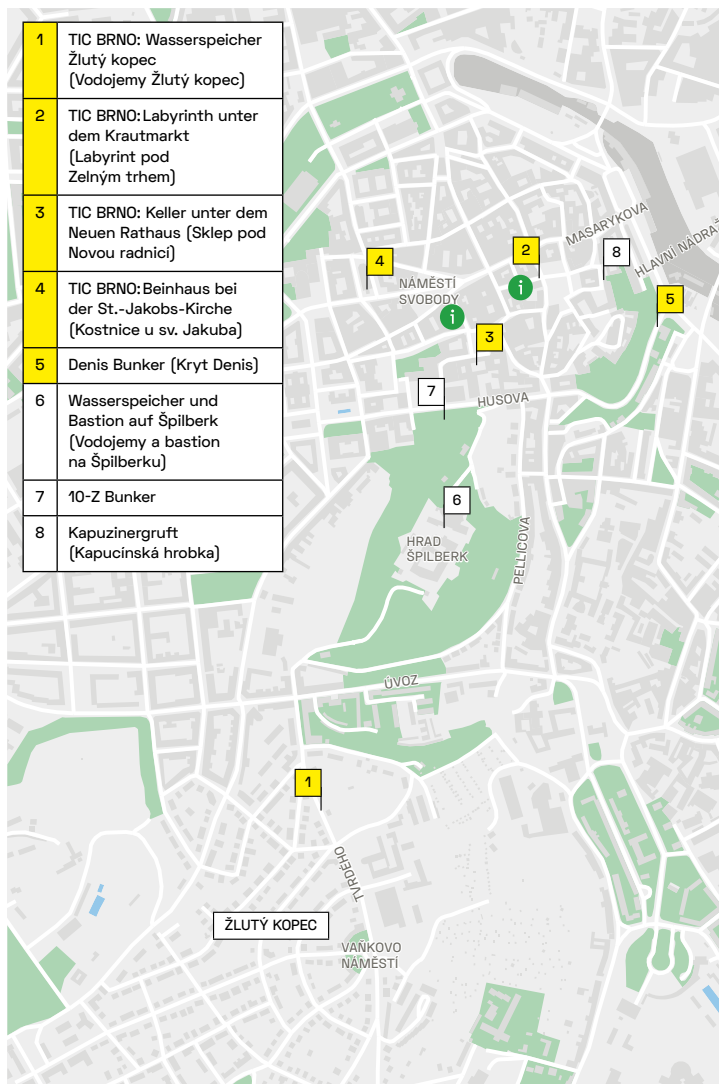
Je mehr Sie vom Brüner Untergrund an einem Tag besuchen, desto mehr sparen Sie! Kommen Sie und besichtigen Sie das Labyrinth unter dem Krautmarkt, das Beinhaus bei der St.-Jakobs-Kirche, den Keller unter dem Neuen Rathaus, die Wasserspeicher Žlutý kopec und den Denis-Bunker. Oder wählen Sie eine beliebige Kombination dieser Orte. Ermäßigten Eintritt erhalten Sie immer an der Kasse.

[www.podzembrno.cz](http://www.podzembrno.cz)

### BRNOPAS

Möchten Sie so viel wie möglich in Brünn sehen? Der BRNOPAS bietet für Sehenswürdigkeiten in ganz Brünn ermäßigten Eintritt.

-----  
[www.brnopas.cz](http://www.brnopas.cz)



1 TIC BRNO: Wasserspeicher Žlutý kopec (Vodojemy Žlutý kopec)

2 TIC BRNO: Labyrinth unter dem Krautmarkt (Labyrint pod Zelným trhem)

3 TIC BRNO: Keller unter dem Neuen Rathaus (Sklep pod Novou radnicí)


4 TIC BRNO: Beinhaus bei der St.-Jakobs-Kirche (Kostnice u sv. Jakuba)

5 Denis Bunker (Kryt Denis)

6 Wasserspeicher und Bastion auf Špilberk (Vodojemy a bastion na Špilberku)


7 10-Z Bunker

8 Kapuzinergruft (Kapucínská hrobka)




## WASSERSPEICHER ŽLUTÝ KOPEC

Ein Erlebnis, wie aus einer anderen Welt längst verschwundener Zivilisationen oder Szenen aus Computerspielen. So wirkt ein einzigartiges technisches Denkmal auf die Besucher, das fast vergessen wurde und dem Abriss nur knapp entging. Zwei Ziegel- und ein Betonwasserspeicher aus den Jahren 1874, 1894 und 1917 dienten ihrem Zweck bis 1997. Im Jahr 2019 gelang es, diese unter Denkmalschutz zu stellen. Das komplette Trio der Wasserspeicher wurde 2024 der Öffentlichkeit zugänglich gemacht und kann nun in nahezu ursprünglichen Zustand besichtigt werden.




## LABYRINTH UNTER DEM KRAUTMARKT

Einzigartige und geheimnisvolle Ecken der historischen Keller unter der Oberfläche eines der ältesten Plätze Brünns. Die geführte Reise durch die Geschichte zeigt Ihnen, wie die Keller zu Zeiten ihrer Entstehung genutzt wurden, und macht Sie mit dem täglichen Leben der damaligen Bewohner der Stadt bekannt. Sie können das Labyrinth auch in Form von Chiffren-Spielen erkunden, die neben Spaß auch die Möglichkeit bieten, Orte zu besuchen, die ein normaler Besucher während der Führung nicht zu sehen bekommt.



## KELLER UNTER DEM NEUEN RATHAUS

Diese wunderschönen und geheimnisvollen Räume unter dem Neuen Rathaus auf dem Dominikanerplatz bieten eine multimediale Ausstellung über die Brüner Sagen und Legenden mit dem Titel „Feuerpferd und Drache“. Die Ausstellung führt Sie in einen mittelalterlichen Keller, wo Sie erfahren können, wie es Brünn geschafft hat, den schwedischen Angriff im Dreißigjährigen Krieg abzuwehren. Während der gesamten Besichtigung werden Sie von Illustrationen und Animationen begleitet, die besonders die jüngsten Besucher zu schätzen wissen.



## BEINHAUS BEI DER ST.-JAKOBS-KIRCHE


Unter der St.-Jakobs-Kirche befindet sich ein Beinhaus aus der Barockzeit. Es handelt sich bezüglich der Anzahl der erhaltenen sterblichen Überreste um das zweitgrößte Beinhaus Europas. Es entstand wahrscheinlich im 17. Jahrhundert als ein Komplex von drei Grabkammern. Dieser Komplex beherbergte ursprünglich die Überreste von mehr als 50.000 Menschen. Nach der Umgestaltung der Kammern wurden bis zu 15 % der gefundenen Überreste in einer Gedenkausstellung arrangiert, die durch neue Kunstobjekte ergänzt wurde, die exklusiv für diese Räume entstanden sind.

DI-SO	10.00–18.00
Letzter Einlass um 17.00	
-----	
Tvrdého 15	
-----	
+420 770 156 148, vodojemy@ticbrno.cz	
-----	
www.vodojemybrno.cz	

DI-SO	9.00–18.00
Letzter Einlass um 17.30	
-----	
Zelný trh 21	
-----	
+420 778 454 379, labyrint@ticbrno.cz	
-----	
www.podzemibrno.cz	

MI-MO	9.30–18.00
Letzter Einlass um 17.15	
-----	
Dominikánské náměstí 1, Eingang von der Straße Panenská	
-----	
+420 773 738 969, sklep@ticbrno.cz	
-----	
www.podzemibrno.cz	


DI-SO	9.30–18.00
Letzter Einlass um 17.30	
-----	
Jakubské náměstí	
-----	
+420 725 518 113, kostnice@ticbrno.cz	
-----	
www.podzemibrno.cz	



**DENIS-BUNKER**

Im Brünner Untergrund ist es kalt, aber hier ist es besonders kalt, denn der Bunker verbirgt sich nicht unter der Stadt, sondern unter den Felsen des Petrov-Hügels. Gänsehaut verleiht Ihnen auch das authentische Aussehen des Bunkers. Es handelt sich nämlich um einen im Jahr 1955 fertiggestellten Bunker des Zivilschutzes mit einer Gesamtfläche von 5565 m<sup>2</sup>, und eine seiner Ecken liegt direkt unter der St.-Peter-und-Paul-Kathedrale. Die Besichtigungen sind immer geführt und demonstrieren Ihnen, wie problematisch es war, bis zu 2500 Menschen für 4 Tage dort unterzubringen.


Öffnungszeiten siehe Webseite
Husova/Nádražní
+420 771 127 484, krytdenis@ticbrno.cz
www.podzembirno.cz



**WASSERSPEICHER UND BASTION AUF ŠPILBERK**

Die Burg Spielberg lädt Sie in ihre einzigartigen unterirdischen Räume ein: in die restaurierten Wasserspeicher, die ursprünglich die Stadt Brunn mit Wasser versorgen und heute befindet sich dort ein Lapidarium. Sie können auch einen Blick in die Bastion werfen, ein beeindruckendes Beispiel für den Festungsbau aus früheren Zeiten.

<b>WASSERSPEICHER</b>		
IV-IX	MO-SO	Führungen
X-III	DI-SO	Führungen
<b>BASTION – Ganzjährig</b>		
Nur nach vorheriger Vereinbarung für min. 15 Personen.		
Špilberk 1		
+420 542 123 614, prohlidkyspilberk@muzeumbirna.cz		
www.spilberk.cz		



**10-Z-BUNKER**

10-Z ist der Deckname des offenbar geheimsten Brünner Bunkers aus Zeiten des Kommunismus, der Vertretern der Stadt und Region dienen sollte. Die Anlage entstand zur Zeit des Nationalsozialismus als Luftschutzraum gegen amerikanische und sowjetische Bombenangriffe auf Brunn. Dieses bedeutende technische Denkmal verfügt über einen eigenen Wasserspeicher, einen Generator und eine Telefonzentrale. Am Eingang erhalten Sie eine Karte und können auf eigene Faust die komplexen Gänge erforschen.

DI-SO	11.30-18.45
Letzter Einlass um 18.15	
Husova, gegenüber von Haus Nr. 12	
+420 542 210 622, husova10Z@gmail.com	
www.10-z.cz	



**KAPUZINERGRUFT**

Im Keller der Kirche befindet sich einer der berühmtesten Orte Brünns. Darin wurden Mitglieder des Kapuzinerordens, seine Gönner und andere bedeutende Persönlichkeiten bestattet. Die Toten wurden hier ohne Särge beigesetzt, und doch blieben ihre Körper unversehrt.

<b>IV-X</b>	
MO-SA	9.00-12.00, 13.00-18.00
SO	11.00-17.00
XI-III	
MO-SA	10.00-16.00
SO	11.00-16.30
Der letzte Einlass ist 30 Minuten vor Schließung möglich.	
Kapucinské náměstí 5	
+420 511 140 053, hrobka@kapucini.cz	
www.hrobka.kapucini.cz	

# BRNOPAS

DAS BESTE VON BRÜNN AUF  
EINER TOURISTISCHEN KARTE



Texte: TIC BRNO

Fotos: Pavel Gabzdyl, MAD studio,  
TIC BRNO, Kryt 10-Z, Viktor Mácha,  
Museum der Stadt Brünn

Die Informationen entsprechen dem  
Stand des Erscheinungsjahres.

TIC BRNO ist eine Beitragsorganisation  
mit finanzieller Unterstützung  
der Statutarstadt Brünn.

2018, Nachdruck 2025

[www.ticbrno.cz](http://www.ticbrno.cz)

[www.podzemibrno.cz](http://www.podzemibrno.cz)

[www.gotobrno.cz](http://www.gotobrno.cz)